

АКАДЕМИЯ НАУК СССР

1903 г

Клюжевская экспедиция
(название экспедиции)

Структурный отряд
(название и № отряда)

ДНЕВНИК № 1

Фамилия, имя, отчество исследователя

Лесков

Владимир Лескович

Начат 11 августа Окончен
(месяц, число) (месяц, число)

В случае нахождения утерянного дневника просьба

вернуть по адресу г. Петропавловск.

Камчатский Институт вулканологии

и почты ДВО РАН

Структурный отдел:

1. Леснов В.Л. - нач. отдела
2. Поляков А.И. - м.и.с.
3. Гриб Э.И. - и.с.
4. Гриб О.А. - лаборант
5. Ковгородцева Т.Ю. -
прикомандирована от отде-
ла С.А. Кабуна

6. Верасова Л.П.
7. Шувалов Родик
8. Бикасов В.Э.
и двое детей Бикасова.

→ прикомандированы, будут
работать на БТТИ.

9-15-20 часов

Хадунга - едем из Козьмодемьянска

11 августа
среда

3
Наконец собрались
и в 5 утра выехали
из Петропавловска.

Всего нас с водителем (Голубов В.И.) - 13 человек. Едут до Ключей ещё сани Щерникова - Шор Гама и дядя Карпов - Анж. Студенты, недавно поехали. Около Казик пробило колесо - пришлось менять на запаску. Далее без приключений. До Мильково доехали к 12 часам, поели в кафе Таёжник (за 500р) В ~13ч. поехали дальше. До р. Быстрой ехали ~ 3 часа, дорога однообразная, мало интересного. Около реки ~ 20 мн. отдохали и далее. В 17ч. переправились через р. Камчатку, на пароме. Заплата 2400р. (600р. за тонну). Дальше ехали ~ 15 мн - до поворота вдоль линии электропередачи (проехали пещки, потом горелый лес). Вдоль линии ехали до пересечения с дорогой и по ней выехали. Доехали до р. Студёной-таи

не сразу нашли переправу, но
валушичку. Потом проехали
ещё немного и уперлись в недобро-
той глубоко врезающийся в дорогу
овраг. Его проехать нельзя.
Решили ехать в Кислое, там
решать что делать дальше Верасовой.

В 19⁴⁰ вновь выехали на трассу
на Кислое и прибыли туда
в 21³⁰. В село ехали от пере-
правы до Кислой - 2 часа, а
в этот день провели в машине
16 часов 15 минут. Утомительно.
В Кислое устроились на герда-
ке "Стромболи", женщины - в комна-
те-семинарской.

В Кислое из наших инсти-
тутских - Андреев Володя и Сме-
лов Коля. Ждут погоды.
Смелов говорит уже 10 дней
сидит - Кислоевская закрыта.
Посмотрим, как поведёт нас.
Дорогу на Анахонинг делают
поздно вечером приехали, ска-
зали сделали, проехать можно.
Так что мы приехали вовремя.

Кавуца
рейвер

5
Кроме все в облаках,
но на короткое время
отрывались и Шивелу

и Князевской - выдвигали все
смотреть - мощные столбы пара
и газа на обоих вулканах.
Решили ехать завтра, а сегодня
собраться - погрузили на складе
продукты (отправлен 18 июня),
разговаривали с Ушаковым, Ка-
риновым, Демешуком. Вечером
у Демешука посмотрели слайды
последнего извержения - мощная
была река из вершинного кратера.

Датунили продукты:

5645р.	рыбу	- 1000р.	хлеб	- 1875
	яйца	- 10шт	- 570р.	
	картошку	- 2 ведр	по 500р.	
	зелень	- 500		
	масло	- 1200		

100р. голланд Лене

С заброской группы Верасовой
случилось. Безопили нет, есть
у Ушакова, но она освободится
только во вторник. Есть вариант
на ГТС из Козьревска. Будут решать.

На Ключевской лишь небольшие
выделения пара на вершине.
Всё открыто, вечером много
газа шло от безымянной -
целый корытообразный шлейф...

13 августа
петница

6
Дано, всё открылось!
В 10¹⁰ выехали на
Анаконит. Около
нас 13 человек - кроме нас иде-
хали Быкасов с детьми, Родик,
два туриста и один Ключевской
- собирать плоды.
Проехали по той части дороги,
которую размыло - на ~ 1 км вреза-
лась речка, изменив дорогу.
Около 11³⁰ остановились на отдых
- море плеск - пшеница, красная
смородина, малина. Поели и
в ~ 12¹⁵ поехали дальше. Дое-
хали до поворота и за нами
на поле сделали ещё остановку
- там семья молодик. Далее
пошлимались вверх к Анако-
ниту ~ 1,5 часа (24 км). На
расстоянии ~ 500 м дорогу толкает
пропавшая, прямо по лесу - пеньки.
Проехали, пообедали и Ключев-
с Быкасовыми и Родиком поехали
назад. Мы устали. Дров
много, вода далеко, пенька в
домике есть, но всё отсырело...
теплым, сухим...

В 15³⁰ - была связь с Ключами,
слышимость отличная.

По карте расстояние до Зелё-
ного от "Анахойка" - 3 км
("Зелёный" - это "Горшок" по Ключам)

14 августа
суббота

Отправились утром. На
Ключевской совсем
всё тихо, лёгкое
парение вершины. До обеда
растемусь с Андреем антенну,
настроим радио. Разобрали
вещи, продукты...

Остался барометр - 683 мм. рт. ст.

В 15² ушли на Полюду туриста
- Слава и Седина. В понедельник
должны выйти к Ключам.

В 16² вышли вчетвером (без
Оли) вверх к домику на Зелёной.
Домик за 1²⁰ час, назад за 1³⁰
пришли в 18². На вершине
конуса - домик, маленький, но
хороший, с лёгкой, утеплённой
Таня Ковгородцева отбирала образ-
цы. Погода хмурится, все вершины
вулканов до ~ 15 тысяч метров закрыто.
Славу и Седину обогнали -
они идут ниже, видели их
от домика. Рески в сухих
руслах появились резко - куда
шли их не было, назад идёт
- есть.

Клюевской слабо парит...
По радио сказали - грозы нет.
Рожуся, вчера он закончил свою деятельность,
нока...

15 августа
воскресенье

Высокая облачность,
гирика, тихо. P-680,5
В 10 вошел на связь,
спросил про Верасову - она реши-
ла до среды уехать в Киевск.
Мы весь день с Игорем делаем
баньку. Когда кусты высыхают
- то туман закрывает, то солнце.
Давление весь день падало
В 17ч - 678 мм рт. ст.
В 22ч - 676,5 - " - "
Весь забегануто мягкой облачностью

16 августа
понедельник

низкая облачность
с просветами.
P - 675,2

Маршрут 1.

Цель - Сухая Камница, Грива, му-
сенные горы и осмотр отложений
до потока прорыва Юбилейного
горы все вместе, там Тамар
и Оля остались собирать образцы
по профилю. Мы пошли дальше.
До Сухой Камницы дошли через
Зваса, набрали воды и поехали
на пр. Барт - по нему прошли

У Ключей приехала парочка
- парень и девушка. Приехали из
Тойоте. Вездекоде - одиночная машина.
Тге ми одрезисали по нево-
кам они проехали прямо. Только
одни камни оттащили. Меленьки
Колёса (на широкие). Парень
собирается в сторону Камня
снимать оттуда извержение Кво-
тевской.

Болтенко
Александр
Слава [7]

9
до Гривы - домика здесь нет.
Намет только доску - на ней
снимали гайк. Назад шли
от Сухой Камничаси Зваса.
Лена отобрала образцы из обвал-
ных Камня и взрывных бези-
ментки.

На обратном пути в 18⁰⁸ скви-
шал взрывы в стороне кратера
Ключевского. Похонсе ещё работает.
Но никакая облачность - всё зак-
рыто.

Сухая Камня - туда шли-детко
протии, воды было мало (в-2)
назад переходили в 15²⁰ - вода
прибивала на плазах. Ровсаку
ещё гезе пол-гаса и не переши-
ли-би.


Всего прошли ~ 10 км по нитке
-туда и столько-же назад, то ещё
накрутили ~ 24-25 км.

До верхнего домика на бези-
ментном паго было пройдя ещё
6 км и поднялся на ~ 670 м.

В 192 - P-672

вперед в Кавочу

750
650



11
10
9
8
7
6
5
4
3
2
1
34
33
32
31
30
29
28
27
26
25
24
23
22
21
20
19
18
17
16
15
14

август

дождь
пасмурно
дождь (Маршрут 6)
(Маршрут 5) пасмурно
дождь
дождь
дождь
дождь
дождь
(Маршрут 4)
лес (Лени)
пасмурно (Лени)
(Маршрут 3)
(Маршрут 2)
дождь
дождь
дождь
(Маршрут 1)
(Маршрут 0)



17 августа
вторник

Дождь, пасмурно,
P-669 мм рт.ст.

Утром, пока еще 2 дня
было лесных (13,14), а потом начал
ся новый циклон - 15,16-20, и вет
сеюгня - дождь.

Вечером в 21ч - P-667,5
в 22ч свезались с ст-ым - с
Родиком, они 2 часа назад заброси-
лись на конуса. Поздравили их.
Сказали, что у них всё открыто.

18 августа
среда

Туман, морось,
P-668 мм рт.ст.
(начало похолодать)

Вечером P-670,5.

19 августа
четверг

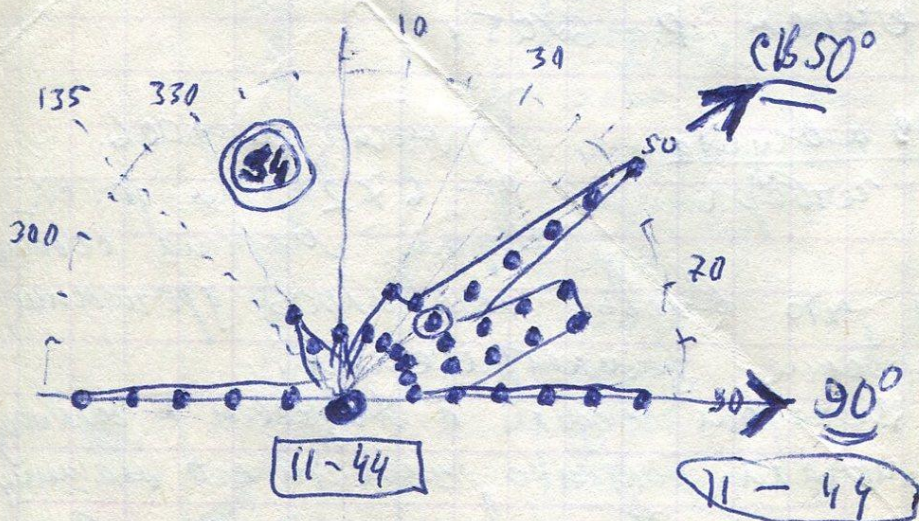
Туман, морось,
P-672 мм рт.ст.
Утром Марина сообщила

на что вновь появилось грохотание,
глубокие землетрясения.

Вечером ходили с Худреим к Зелёному,
помогали Болтенко завести его машину
- толкали. Не завели. В 22ч. всё
открылось - на Кв-ком смел полосу
- вёртушка в пале, темная, слегка парит.

Утром на сдвесе приходил болден
 40, переловил с Козоревым
 и подвезал со своим аккумуля-
 тором вниз. Договорились, чтобы
 сама привез ему на машине
 к повороту а отсюда он начал
 подвезать к "Зелёному" где стоит
 его "гуси".

1-10



11-44

20 августа
 четверг

Дено. Р-672
 Выход к Белокану.

Маршрут 2.

Имсе "Зелёного" в ручье - кава
 т.и. 1 в ~ 0.5 км имсе Зелёного.
 Трещины: 287 < к ЮВ 66°
 299 < к W 86°
 0 < 80 к 3 302° к верт.
 346 < 74 к В 270° верт.
 263 верт. 320 < 55° к ЮЗ
 270-260 - по основной зоне системы
 падение верт. или к W 85°

Потом галены,
 т.и. 2 на пороге с S.
 337°, 330° верт.
 Выход на водонагре: 40 верт.
 50 - 85° к E
 330° < 20 к 3 25 - 20 к 3.
 255 - где верт. 200 < 72 к E
 40° верт. 50° < 63 к E3 - зона 15 см
 55° < 80 к E3 - где 60 < 80 к E3 - где
 250 верт. 65 < 82 к E3.
 335° < 80 к 3, 60, 30, 260
 50° < 82 к WB - где и еще одна
 330 верт. Три точки вертикали
 еще где зона 2 дом - 255° - неск (3)
 обильных трещин 245

Дошли до флика - он за канусом
на увале (с севера), построил погребную
пару, стораки, пещка... После,
осмотрели канус Белюкад.

Т.И.З На канусе - есть друма-
ролы в истоке лавовых потоков.
Интересно, что последние порции
лавы были пещные и плазёи,
как пещное тесто перекрогли
предыдущие потоки, имеющие
обычное строение.

До Белюкад фли где-то 35 км.
Столько же обратно.

Принимали в лагерь где-то в 20г.
Болтенко указал, бросил пару
капистр - с бензином, с маслом.
Всёю селодке прошли ~ 20 км

Вечером всё открылось, как
обычно. На Ки-ком умеренное
парение - кургавая шапка, белая
На Безымянном - обильное выде-
ление газов, которые формируют
шлейф высотой в 2-3 км.
Газ образует и облака вокруг
вулкана, закрывая перевал
с Камнем. В свет темный.

Верасова в 22г. сообщила, что
завтра они уходят на Южный
на 5 дней. На связи их не
будет.

Левин

21 августа
суббота

Лето, дымка.
Р-670 км. от ст.
Большой Илейский газ
над Безымянкой.

Маршрут 3:

До Перрея и за него,
Домин по дороге с Леной за
2,5 часа. Той дом и домост,
о которой говорил Болтенко,
не наши. Он, по-видимому,
ошибся, приняв за след домост
ему, вероятно геологами.

В Перрее посмотрели обрыв
— лав там не видно, одна
пирокластическая. Нагасае горы
и мы стали быстро спускаться
се вниз. Спустились за
~1 час. и вовремя — все
подножие покрылось снегами
снегом.

Вечером устроили лагерь.

В 22 ч. на связи слышны
эхошум — по-видимому, газу-
листые ...

Леня

Жрам на связи усложнили, что
идёт циклон где на три...

В ~ 13 ч. к домику вышел
медведь, довольно крупный. Ухо-
дить не хотел. Я стал стучать
ведрами и пошёл на него только
тогда он подбежал, в сторону
Замшиной. Далеко его видел, как
он шёл по полю, потом стал
спускаться вниз. Наверно,
приходил поить, я помещал...
А если бы встретились на тропе
или у источника?...

м.б. и обвалы?
на Камне ←

22 августа
воскресенье

Далеко, редкие облака,
P - 668 мм. рт. ст.
Остался дома - плохо
себе чувствую. Лена с ребятами
ушли к кратеру Каринского и
на поток Юбилейного прорыва.
С утра сильно нахрипела Безымян-
ка, немного больше одычного
Клюжевская. Лена уверяет, что
на Безымянке видела "выбросы"
к вечеру - дымовая, на Ку-ка-
— смер. Приспала гайсе Перрея
и С.

Стал на досках присматривать топки,
которые приспала кореец.

В 21 ч — P — 665,5 мм. рт. ст.

23 августа
понедельник

Далеко, редкие облака,
внизу туман.
P - 668,5 мм. рт. ст.
В 9¹⁵ на Клюжевском видели небольшой
неповторный выброс. В 12 тоже - Андрей
Лена с девочками ходила на Стеллер
— они в это время слышали три
выброса. Я сидел дома. Зам-
шаев с Андреем домашними
делами. Вечером - P - 672

10 м

317

137

155° - Фото трещины (сбор)
на кануе. д-л.

Край кануе
Обрушения

ось грабен



Фото 2

Здесь лавы
1956г.

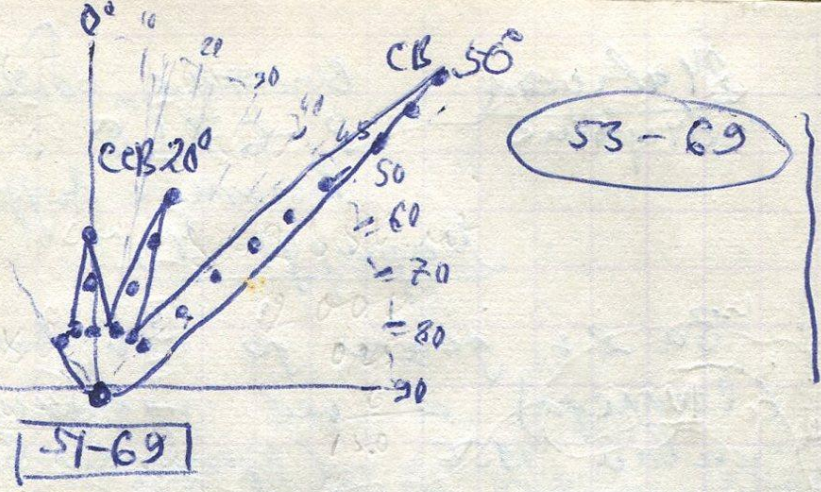
57-52

24 августа
Вторник

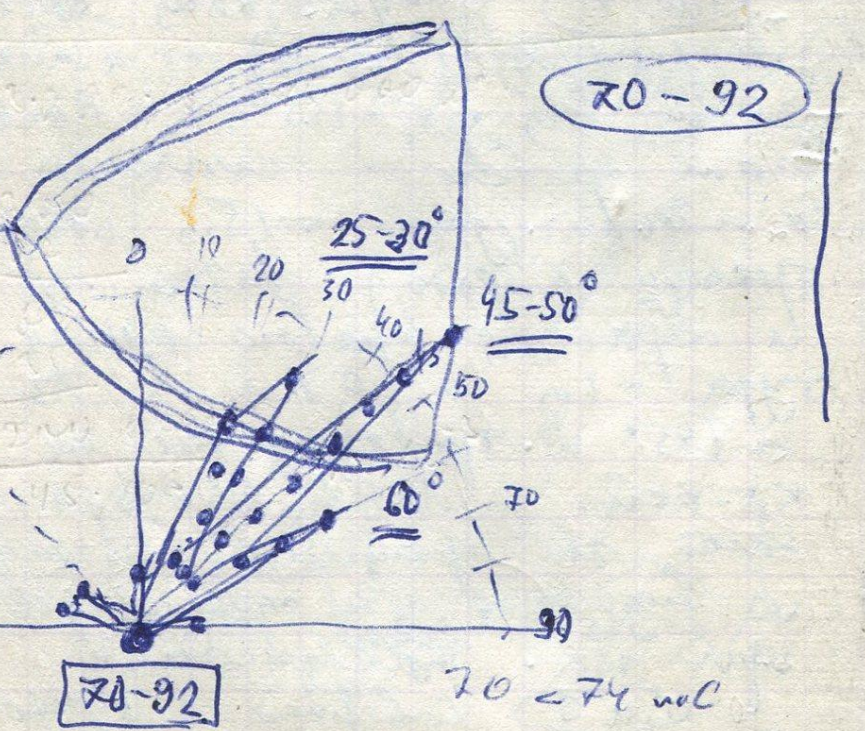
Внеочная облачность.
P - 671,5. Тихо.
Восшил с Анурьев и Таней
Маршрут 4.

За 2 в. геши до сел Анахашин
(Стелера) от неё прошли к про-
ривам 1956г. (Кривановского и
Вернадского). Здесь на кружке
более гребнего кануе ^{формирован} ~~формирован~~
лесенна отливная система тре-
щи формирующихся грабен.
(т.и. 4) сдвиге. Виз слева в 20м
микросбор (фото) с амплитудой
~ 0,5 м аз. пр. - 155°. Правее
сам грабен - сначала сбор
с амплитудой ~ 1,5 м и потом под
трещины (фото) затем ось грабена
и сбор с грабо крива (ампли-
туда ~ 1 м и 0,7 м. аз. пр. ось
~ 145° и. трассируется на вершину
к-кей. Лавы 1956 года перегра-
дают эти трещины. Последние
по виду лавы и сформировались
при стоке извержения.
(т.и. 5) Севернее в ручье - лавы,
в них трещины:
аз. пр. 0 < 76 < 3, 145 - 70 < 3

145
(19)



(23)



Иду вверх по ручью и замеряю:
 50 - где толчки, 15° - верт. 30°, 0°
 20° < 82 к В, 50° - три разговора
 50° < 80 к З, ширины 1 см, реком еще одна
 (в 1 м). 0° < 68 к З, 20° верт. 355° < 75 к З
 25° верт. 50° 53° верт.

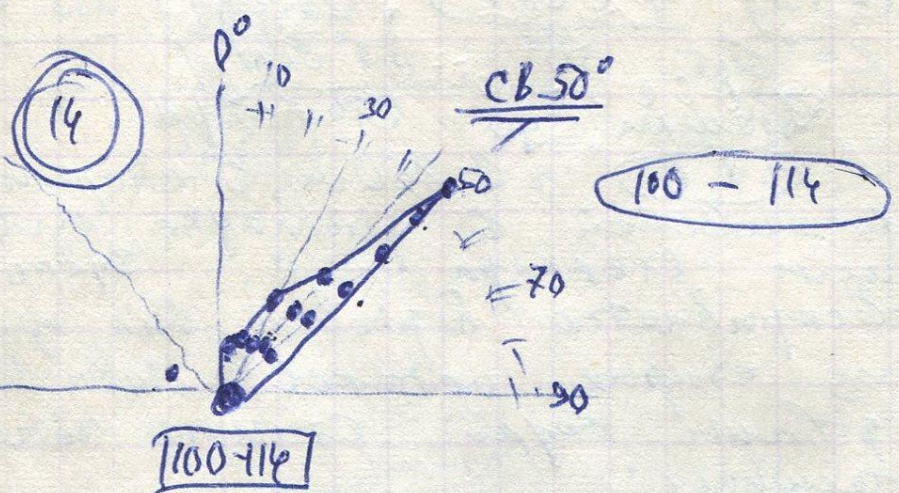
Прямой 90 стеллера.
 Т.ч. 6 в 200 м в сторону
 Ключевской в распадке, обходя
 щем стеллера с с. Здесь
 обнаруживается бортовой вал одного
 из старых водоемов. Лавы эти
 рованы водой. Отлично видна
 трещина!

30 верт., 25 < 80 к В, 25° верт.,
 60 < 82 к ЮВ, 60° < 70 к С (4 см)
 310 - толчки 20° 60° < 70 к ЮВ (8 см)
 290° верт. 30° < 65 к СЗ 30° < 78 к СЗ (2 см)
 30° 40° (1 см) верт. 50° 0° 60°
 40 (2 см) верт. 45 (4 см) 50° 45°
 45 50 50

Далее начался краткий урраг
 Аляхонки, но пошел большой
 туман и стал накрывать туман.
 Решил возвратиться.

Т.ч. 7 в 200 м выше конуса
 стеллера в распадке, обходя
 его с Запада. Лавы и трещины


93-99



$20^\circ \angle 74 \text{ к С (3 см)}$; 80° , 90°
 $50 \angle 21 \text{ на СЗ (15 см)}$
 $20^\circ \text{ верт, тонкая}$
 $25^\circ \angle 60 \text{ на СЗ}$, $75 \angle 85 \text{ на Ю}$
 Обломки конуса! Стеллера и
 ивняе иеро с юга
 (рис. 8) Омель лавы в русле
 ручья и трещины:
 $50^\circ \text{ верт. (1 см)}$, 30° , 50°
 $50^\circ \text{ верт (3 см)}$, $\text{еще } 3 - 50^\circ$
 280° , 45° , 45° , 30° , $10^\circ \angle 80 \text{ к З}$
 40 верт. , 20 , 35° верт.

Далее угём вниз к долине.
 Пришли в 18:20
 Маршрут окончен.
 /сем/

Падение у поля СВ 50°:



Это был первый день, когда
 Ключевская была открыта весь
 день, и колкий штиль, и
 грохот... Как перед циклоном.
 Так было 15:20 звюста.
 В такой день можно идти и
 идти, хоть на вершину...
 На Камне слышали грохот
 обвалов. Над Ключевской летел
 самолёт, сильно шумел, но види-
 мому, НАСА - Хренов. Вокруг Р-670.

25 августа
среда

Туман, морось.
P-678

Вечеру развело
пошло солнце. Показалась Кукань
- слаба парит. Сидели дома.
Вечером - 625,5.

26 августа
четверг

Утром туман
P-675,5

И весь день густой
туман и морось - тает с востока.
В городе - дождь и ветер - циклон.
Вечером - 676.

27 августа
пятница

Туман, морось
P-677.

Утром переловили
с Верасовой а в 10²⁰ передал РД
на Перева - Карюву - просил машину
для вывоза отрезков 1-2²⁰ 09. В город.

28 августа
суббота

Туман с просветами,
Утром открывались
вулканы - без снега
Видна цепь (на мыльнице)!

Видна цепь (на мыльнице)!
P-677,5. Туман, морось весь день.
Вечером Перева 38 передал, что видел на
цепочко-газовых выносах в 7 и 8 часов

вс
вс
22 266
вс
22 266

вс
вс
22 266

В 16²⁰ слышана Тамка
взрыв (или свист?)

5000

Дублировал Перева 16 - Перева 5
Сам не смог съездить утром
с Перева 51 - почти не слышно
зато отлично слышно Муховку
- Перева 27 (Мухомова).

Похороны, идут выключили, один за другим.
В городе тоже дождь, в Лисини-Тай-
фун "Виконт" (с), до этого был какой-то
на "Г". А у нас тихо, но туман, морось.

После 22.00 - ветер, впервые!

Всю ночь шел сильный дождь.

29 августа
воскресенье

Туман, морось
P. - 677.

Перева 38 утром
передал, что у них верхняя облачность,
ветер, гора открыта, погода как мороз.
Вечером сказали, что было воскресное
шествование на Ки-куню, там сильное заговоре-
ление, Мацневский отобрал паву
(из последних порций). 1^{го} они будут
спускаться в домик Мацневского
(в цирк). После 17⁰⁰ у нас дождь.
Вечером P - 672,5

30 августа
понедельник

Туман, морось
P - 668

Утром на связи
Марина сказала, что в 10 за нами
пойдет машина. От Карнова
пока ответа нет. Сообщил все
Перевалу ST. Собираемся.
В 16 пришла Вахтовка (Сергей Ушаков)
В 16³⁰ взошли, в 2³⁰ приехали в
Клюди. Остаивались три раза
около цирков (собрали ведро за 15 мин.)
около гаудитки и около маминой
(по ~ 15 мин). Киргуриоз преодолели
"вплыв" - 20 мин. по реке. P - 230

Зависа
Сторник

Домсга...
Пасмурно. В Клеях.
Р - 728,5.

Утром ветер разово-
ри е Карповым, Ушаковым, Золнннн.
Переловорил с Карповым, с Вергасо-
вай. Завтра-послезавтра дождь при-
ехате Кабунас, а через неделю казав.
То где нас водкодит. Проблема -
как отравить Олю. Ищем водко-
дильный вариант.

В 132. ищем с Леной в

Маршрут Б.

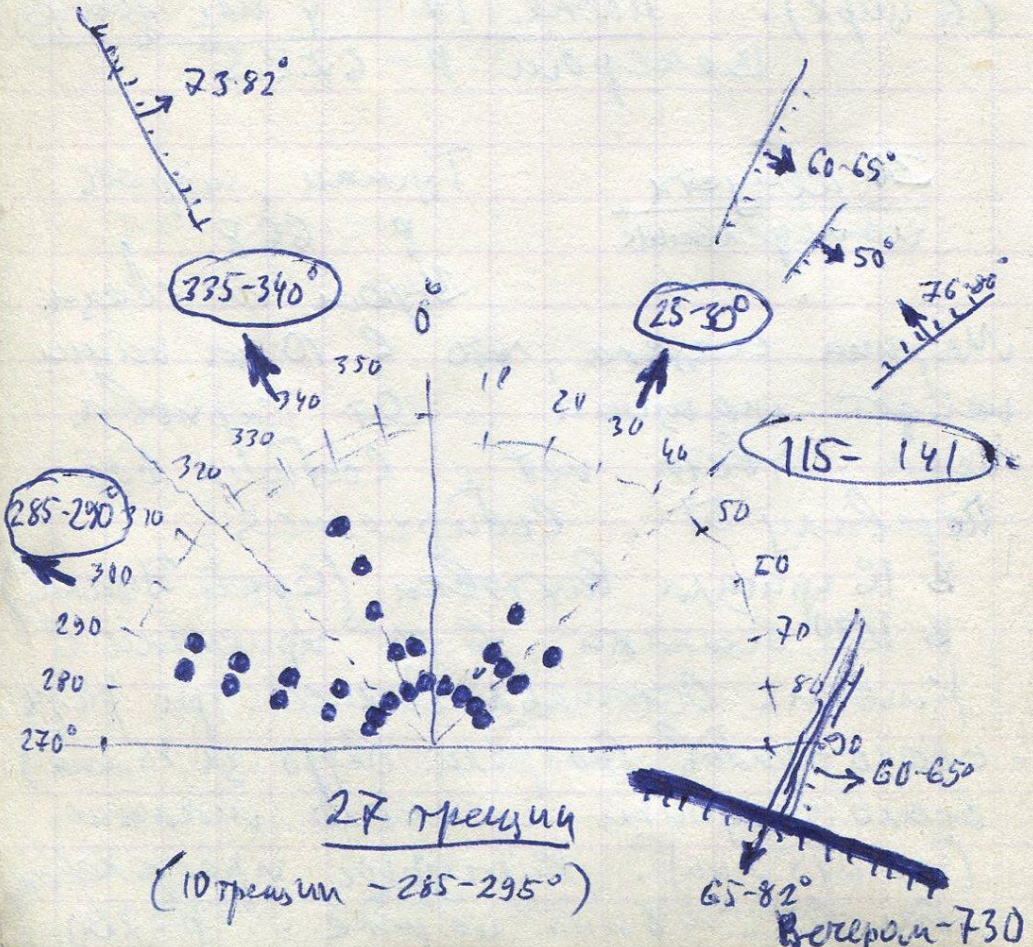
К острову лав за горбатым
мостом. Лави крупными глыбами,
ворсистые, есть трещины.

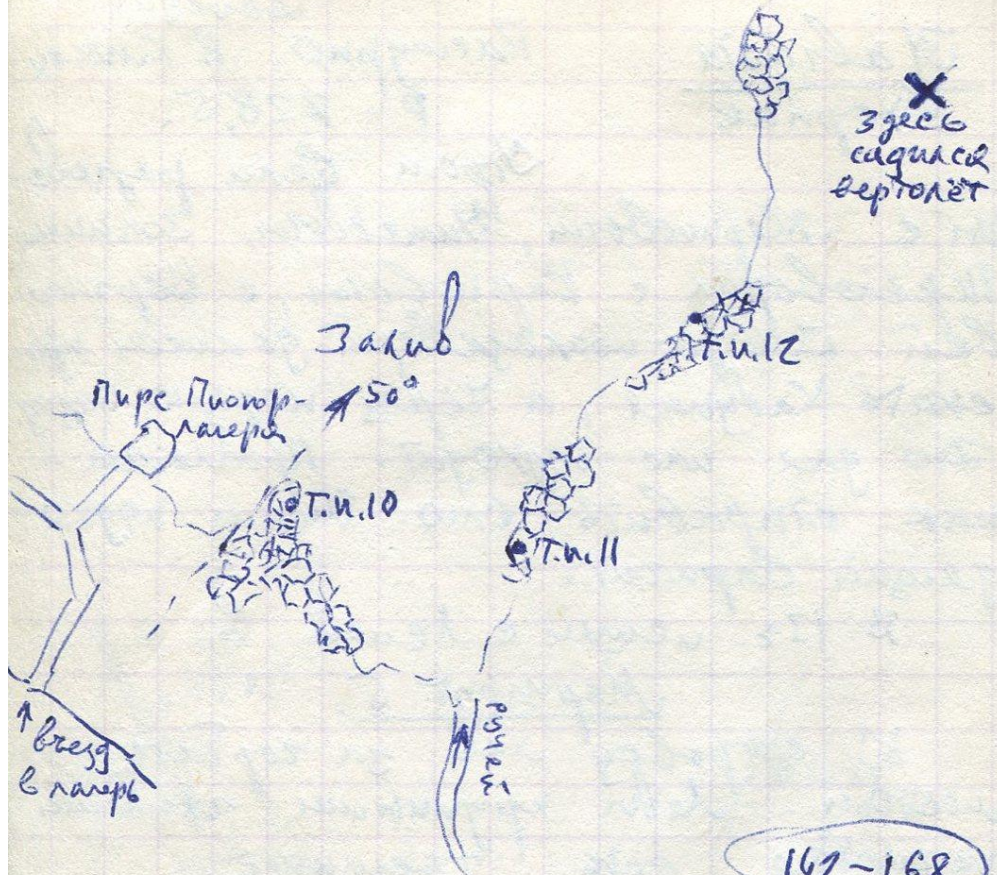
Тп. 9

у первых обнажений.

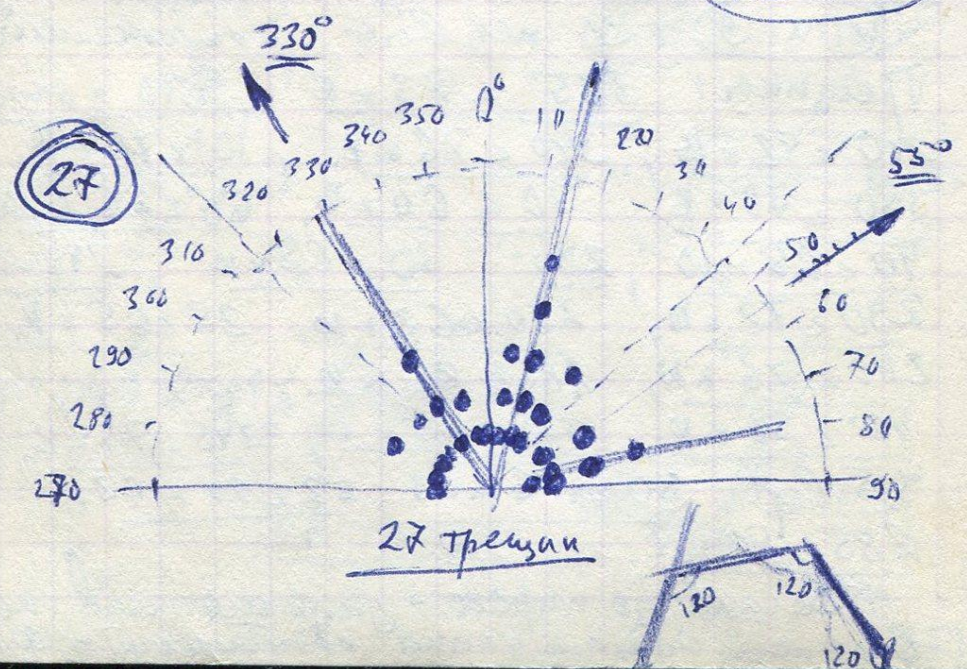
- Трещины: 335° < 73 кВ, 340 тонне,
- 340 < 82 кВ, 340 < 26 кВ, 10° < 70 кВ,
- 350 < 70 кВ, 30 < 60 кВ, 60° < 56 кЮ,
- 40 < 65 кЮ, 290° 30 < 65 кЮ, 295-70, кЮ
- 290 < 72 кЮ, 290 < 67 кЮ, 25 < 65 кВ,
- 290 < 26 кЮ, 285 < 82 кЮ - 4шт. через 45 см
- 40° < 50 кЮ, 330 < 55 кС, 345 < 74 кВ,
- 315 верт., 50° < 76 кСЗ, 53 < 80 кСЗ,
- 285 < 80 кС.

Должны до конца - дальше лав не
видно. Обшая длина обнажений 150м.





142-168



1 сентября
среда

Заезд Р. - 733, 52
Утром переборили
с Ходунаев, с Кариевым

с машиной газериска. Выходим на
3-4 км отсюда окружили на Мухомору.
Ко-мощи быть вариант с вертолетом.
Правда, погода...

После обеда, в 15х воюем в
Маршрут 6.

К Пушепуше. Далим за
1/2 часа. Лава выкодет на
берегу р. Камчатка, пористые,
гёрные, разбиты ирабильной
системой трещин. Продольная,
мощи ограничена: 55° < 67° к с.
Поперечные: 330 < 82° к юз.

Далее через трещины (Т.н.10):
Еще 2 - 330, 345 < 76° к св,
285 < 83° к с., 280 < 80° к с., 30°, 285

А главное идет отдельность
призматическая, шестигранными
призмами по 80-100 см в попереч-
нике. Далее ругей, на ср. стороне
трещины: 10° < 80° к в и еще две таких,
315 < 70° к с., 0° сев, 40° (Т.н.11)

Далее выеа берца - в ~ 200 м
от лагерьного шреда: (Т.н.12) 270 < 77° к ю,

Хлеб - 2 булки х 170р.
 Масло - 600р.
 Верени - 300р. } Таме

220 < 72 < c, 340 < 72 < 10, 60 верт.²²
 50 верт., 20 верт. + 4ве, 15, 85, 15 верт.
 (в объеме то и зхоб прирост - грани
 их и отменяются как трещины, что
 вредны тектонически). Еще - 80, 15...

Завтра не вышел.

Возвращаемся назад. В домик
 пришли в 18³⁰ (обернулись за 3,5 часа).

Вечером р - 736,5 м. р. с.

Вечером разговаривали с Хемичуком
 - он говорит, что трещинные потоки
 из-за большой скорости могут
 перепрогибать довольно значительные
 предметы, поэтому, несмотря
 на то, что р. Столовая течет через
 возможное распространение трещи-
 нных потоков, она может и не
 отвести ледяной поток (такие
 могут быть зимой при изверже-
 нии, когда тает много снега)
 Вряд ли такие ситуации уже
 были. Поэтому опасность при
 последнем извержении для Кювей
 по его мнению была (если бы
 ледяной поток пришел ледник до
 по западного края).

2 сентября
четверг

Всю ночь - дождь. ²³

Утром стук. Р-738,5

Переговорил утром с Дудченко. Он сразу сказал, что Кабула не едет! Предложил вылететь вертолётком с Пьерри (прилетит по дороге). Это самый лучший вариант... А как Верасова? Говорит - это дело Карнова...

После обеда ещё раз звонил Дудченко, он сказал, что вертолёту не дают посадку в Килоч, так что этот вариант отменяется. Про машину ничего не скажи.

Вечером разговаривали с американцем Максом (36 лет) - дипломат, путешествует по К-ке, пишет статьи.

В 21 час уехала на попутке Оля.
Р - 740 м.р.ст.

3 сентября
пятница

Дождь. Р-742

В 14ч. - 743,5

В 21ч - 745, 823-746

В 20 часов появилось Уисев - "Звонил Фриета народу" - ничего не обещал и ушёл... Сказал только, что Верасова в Козуевске.

В 22 переговорил с Верасовой - она всё ещё на Тондакитке.

У Уисева - коммерческий рейс.

Привет из Уэль-Камчатка
Карпов И.В.

по 5 тыс. за 700 гр. икры
и 4 тыс. за всю рыбу (20 шт.)

4 сентября
суббота

Космо. дощ. Р-749,5²⁴
В 10 выехали, это
у Рысева обратно
груза нет, но и бензина только до
Мильково. Жаринев бензина ^(до Погребки) не дал
сославшись, что суббота... Решиди
ехать в ММ. Купили немного рыбы, икры
и в ~ 14 ч. выехали.

на переправе встретили машину
Пашенко, а с ним Алискерова, Кунсидика
Грачева, Коредко (отец и сына)... Едут за
ягодой на Тондасик.

Мы к 18 ч. доехали до 132 км и
сехали вниз - везде машины, люди
собирают ягоды. Встали лагерем
ископавали тале. Запечевали!

5 сентября
воскресенье

Домо. Морозная ночь,
хорош еще собирали
ягоды и в 15 ч. вые-
хали дальше, в город. В 17,20 были
в Мильково, заправились. В 23 часа
приехали в город. Все сгрузили
в институте.

Все. Сезон окончен.

Лезина